



ПРАВИТЕЛЬСТВО КУРСКОЙ ОБЛАСТИ

ПОСТАНОВЛЕНИЕ

от 11.04.2023 № 447-пп

г. Курск

Об установлении зон охраны объекта культурного наследия регионального значения «Братская могила воинов Советской Армии, погибших в период Великой Отечественной войны, и мирных жителей, расстрелянных немецкими оккупантами. Захоронено 39 человек, установлено фамилий на 11 человек. Скульптура установлена в 1965 году», 1941–1945 гг., 1965 г., расположенного по адресу: Курская область, Курчатовский район, д. Кожля, и утверждении требований к градостроительным регламентам в границах территорий данных зон

В соответствии со статьей 34 Федерального закона от 25 июня 2002 года № 73-ФЗ «Об объектах культурного наследия (памятниках истории и культуры) народов Российской Федерации», статьей 35 Закона Курской области от 29 декабря 2005 года № 120-ЗКО «Об объектах культурного наследия Курской области», постановлением Правительства Российской Федерации от 12 сентября 2015 г. № 972 «Об утверждении Положения о зонах охраны объектов культурного наследия (памятников истории и культуры) народов Российской Федерации и о признании утратившими силу отдельных положений нормативных правовых актов Правительства Российской Федерации», на основании проекта зон охраны объекта культурного наследия регионального значения «Братская могила воинов Советской Армии, погибших в период Великой Отечественной войны, и мирных жителей, расстрелянных немецкими оккупантами. Захоронено 39 человек, установлено фамилий на 11 человек. Скульптура установлена в 1965 году», 1941–1945 гг., 1965 г., расположенного по адресу: Курская область, Курчатовский район, д. Кожля, и положительного заключения государственной историко-культурной экспертизы, в целях обеспечения сохранности объектов культурного наследия (памятников истории и культуры) народов Российской Федерации Правительство Курской области **ПОСТАНОВЛЯЕТ:**

1. Установить зоны охраны объекта культурного наследия регионального значения «Братская могила воинов Советской Армии, погибших в период Великой Отечественной войны, и мирных жителей,

расстрелянных немецкими оккупантами. Захоронено 39 человек, установлено фамилий на 11 человек. Скульптура установлена в 1965 году», 1941–1945 гг., 1965 г., расположенного по адресу: Курская область, Курчатовский район, д. Кожля (далее - объект культурного наследия), согласно приложению.

2. Утвердить прилагаемые требования к градостроительным регламентам в границах территории зон охраны объекта культурного наследия регионального значения «Братская могила воинов Советской Армии, погибших в период Великой Отечественной войны, и мирных жителей, расстрелянных немецкими оккупантами. Захоронено 39 человек, установлено фамилий на 11 человек. Скульптура установлена в 1965 году», 1941–1945 гг., 1965 г., расположенного по адресу: Курская область, Курчатовский район, д. Кожля.

3. Комитету по охране объектов культурного наследия Курской области обеспечить:

контроль за соблюдением требований к градостроительным регламентам в границах территорий зон охраны объекта культурного наследия, утвержденных настоящим постановлением;

представление сведений о наличии зон охраны объекта культурного наследия в установленном порядке в орган регистрации прав для учета в Едином государственном реестре недвижимости.

Первый заместитель Губернатора
Курской области –
Председатель Правительства
Курской области



А.Б. Смирнов

Приложение
к постановлению Правительства
Курской области
от 11.04.2023 № 447-пп

**Зоны охраны объекта культурного наследия регионального значения
«Братская могила воинов Советской Армии, погибших в период
Великой Отечественной войны, и мирных жителей, расстрелянных
немецкими оккупантами. Захоронено 39 человек, установлено
фамилий на 11 человек. Скульптура установлена в 1965 году»,
1941–1945 гг., 1965 г., расположенного по адресу: Курская область,
Курчатовский район, д. Кожля**

1. Общие сведения

На основании проведенных историко-культурных исследований и визуально-ландшафтного анализа, с учетом роли объекта культурного наследия регионального значения «Братская могила воинов Советской Армии, погибших в период Великой Отечественной войны, и мирных жителей, расстрелянных немецкими оккупантами. Захоронено 39 человек, установлено фамилий на 11 человек. Скульптура установлена в 1965 году», 1941–1945 гг., 1965 г., расположенного по адресу: Курская область, Курчатовский район, д. Кожля (далее - объект культурного наследия), границ территории объекта культурного наследия, в целях обеспечения его сохранности в историко-градостроительной и природной среде устанавливается следующий состав зон охраны:

охранная зона объекта культурного наследия.

Границы и режим использования территории объекта культурного наследия утверждены приказом комитета по охране объектов культурного наследия Курской области от 12.09.2022 № 05.4-08/1078 «Об утверждении границ и режима использования территории объекта культурного наследия регионального значения «Братская могила воинов Советской Армии, погибших в период Великой Отечественной войны, и мирных жителей, расстрелянных немецкими оккупантами. Захоронено 39 человек, установлено фамилий на 11 человек. Скульптура установлена в 1965 году», 1941–1945 гг., 1965 г., расположенного по адресу: Курская область, Курчатовский район, д. Кожля».

2. Охранная зона объекта культурного наследия

Территория охранной зоны включает территорию с севера, востока, юго-востока, юго-запада и запада от памятника, частично состоящую на кадастровом учёте.

2.1. Описание границ охранной зоны объекта культурного наследия

Границы участка охранной зоны объекта культурного наследия представляют собой замкнутый контур и проходят по часовой стрелке следующим образом:

- от точки 1 в северо-восточном направлении до точки 2;
- от точки 2 в северо-восточном направлении до точки 3;
- от точки 3 в юго-восточном направлении до точки 4;
- от точки 4 в восточном направлении по прямой до точки 5;
- от точки 5 в юго-восточном направлении до точки 6;
- от точки 6 в юго-западном направлении до точки 7;
- от точки 7 в юго-западном направлении до точки 8;
- от точки 8 в юго-западном направлении до точки 9;
- от точки 9 в юго-западном направлении до точки 10;
- от точки 10 в юго-западном направлении до точки 11;
- от точки 11 в юго-западном направлении до точки 12;
- от точки 12 в юго-западном направлении до точки 13;
- от точки 13 в северо-западном направлении до точки 14;
- от точки 14 в северо-западном направлении до точки 15;
- от точки 15 в северо-восточном направлении до точки 16;
- от точки 16 в северо-восточном направлении до точки 17;
- от точки 17 в северном направлении до точки 18;
- от точки 18 в северо-восточном направлении до исходной точки 1.

Координаты поворотных точек границ зон охраны объекта культурного наследия





№ поворотной точки	Координаты точек в системе координат МСК-46, м	
	X	Y
1	2	3
1	421753,02	1255045,93
2	421759,18	1255051,12
3	421760,45	1255060,83
4	421758,04	1255068,93

1	2	3
5	421758,78	1255083,39
6	421756,48	1255089,61
7	421750,73	1255087,91
8	421744,11	1255084,65
9	421732,23	1255074,89
10	421724,90	1255066,83
11	421717,15	1255057,44
12	421714,79	1255052,85
13	421713,89	1255047,13
14	421714,88	1255040,67
15	421718,24	1255034,64
16	421733,31	1255041,49
17	421738,88	1255044,24
18	421746,79	1255043,78
1	421753,02	1255045,93




Схема (графическое описание местоположения)
границ зон охраны объекта культурного наследия регионального значения «Братская могила воинов Советской Армии, погибших в период Великой Отечественной войны, и мирных жителей, расстрелянных немецкими оккупантами. Захоронено 39 человек, установлено фамилий на 11 человек. Скульптура установлена в 1965 году», 1941–1945 гг., 1965 г., расположенного по адресу: Курская область, Курчатовский район, д. Кожля



Условные обозначения:

-  - объект культурного наследия
-  - территория объекта культурного наследия
-  - охранный зона объекта культурного наследия
-  - характерные поворотные точки границ зон охраны объекта культурного наследия

Территории:

-  - древесно-кустарниковой и луговой растительности/прочие
-  - местных автодорог общего пользования, проездов, автостоянок с твердым покрытием
-  - границ земельных участков, состоящих на кадастровом учете

УТВЕРЖДЕНЫ
постановлением Правительства
Курской области
от 11.04.2023 № 447-пп

ТРЕБОВАНИЯ

**к градостроительным регламентам в границах территории зон охраны
объекта культурного наследия регионального значения «Братская
могила воинов Советской Армии, погибших в период Великой
Отечественной войны, и мирных жителей, расстрелянных немецкими
оккупантами. Захоронено 39 человек, установлено фамилий
на 11 человек. Скульптура установлена в 1965 году», 1941–1945 гг.,
1965 г., расположенного по адресу: Курская область,
Курчатовский район, д. Кожля**

В границах охранной зоны объекта культурного наследия

разрешается:

проведение работ по благоустройству и озеленению территории,
оборудование территории элементами освещения, скамейками, урнами;
прокладка инженерных коммуникаций подземным способом,
необходимых для функционирования объекта культурного наследия;
ремонт, реконструкция подземных инженерных коммуникаций,
необходимых для функционирования окружающей застройки
с последующей рекультивацией нарушенных участков;
сохранение условий восприятия объекта культурного наследия;
проведение санитарных рубок древесно-кустарниковой
растительности;
проведение мероприятий пожарной безопасности;

запрещается:

строительство объектов капитального строительства, за
исключением применения специальных мер, направленных на сохранение
и восстановление (регенерацию) историко-градостроительной среды
объекта культурного наследия (восстановление, воссоздание, восполнение
частично или полностью утраченных элементов и (или) характеристик
историко-градостроительной среды);
хозяйственная деятельность, нарушающая целостность, сохранность,
а также визуальное восприятие объекта культурного наследия;
самовольная посадка и вырубка зеленых насаждений, кроме

санитарных рубок;

любая хозяйственная деятельность, связанная с загрязнением почв, грунтовых и подземных вод, поверхностных стоков, нарушением почвенного покрова;

прокладка инженерных коммуникаций, не относящихся к объекту культурного наследия;

прокладка новых трасс дорог, размещение автостоянок и паркингов; искажение и изменение исторического рельефа местности;

возведение «глухих» ограждений, в том числе из профилированного металла и железобетонных ограждений;

производство работ, создающих вибрационные нагрузки на объект культурного наследия;

размещение отходов потребления и производства;

установка рекламных конструкций, щитов, баннеров и (или) конструкций для них;

проведение земляных работ, за исключением посадки деревьев, кустарников без обеспечения сохранности объектов археологического наследия в установленном порядке.