



ПРАВИТЕЛЬСТВО КУРСКОЙ ОБЛАСТИ

ПОСТАНОВЛЕНИЕ

от 07.04.2023 № 438-пп

г. Курск

**Об установлении зон охраны объекта культурного наследия
регионального значения «Братская могила воинов Советской
Армии, 1943 г.», расположенного по адресу: Курская область,
Касторенский район, посёлок Белогорье, и утверждении
требований к градостроительным регламентам
в границах территорий данных зон**

В соответствии со статьей 34 Федерального закона от 25 июня 2002 года № 73-ФЗ «Об объектах культурного наследия (памятниках истории и культуры) народов Российской Федерации», статьей 35 Закона Курской области от 29 декабря 2005 года № 120-ЗКО «Об объектах культурного наследия Курской области», постановлением Правительства Российской Федерации от 12 сентября 2015 г. № 972 «Об утверждении Положения о зонах охраны объектов культурного наследия (памятников истории и культуры) народов Российской Федерации и о признании утратившими силу отдельных положений нормативных правовых актов Правительства Российской Федерации», на основании проекта зон охраны объекта культурного наследия регионального значения «Братская могила воинов Советской Армии, 1943 года», расположенного по адресу: Курская область, Касторенский район, посёлок Белогорье, и положительного заключения государственной историко-культурной экспертизы, в целях обеспечения сохранности объектов культурного наследия (памятников истории и культуры) народов Российской Федерации Правительство Курской области ПОСТАНОВЛЯЕТ:

1. Установить зоны охраны объекта культурного наследия регионального значения «Братская могила воинов Советской Армии, 1943 г.», расположенного по адресу: Курская область, Касторенский район, посёлок Белогорье (далее - объект культурного наследия), согласно приложению.

2. Утвердить прилагаемые требования к градостроительным регламентам в границах территории зон охраны объекта культурного наследия регионального значения «Братская могила воинов Советской Армии, 1943 г.», расположенного по адресу: Курская область, Касторенский район, посёлок Белогорье.

3. Комитету по охране объектов культурного наследия Курской области обеспечить:

контроль за соблюдением требований к градостроительным регламентам в границах территорий зон охраны объекта культурного наследия, утвержденных настоящим постановлением;

представление сведений о наличии зон охраны объекта культурного наследия в установленном порядке в орган регистрации прав для учета в Едином государственном реестре недвижимости.

Первый заместитель Губернатора
Курской области –
Председатель Правительства
Курской области



А.Б. Смирнов

Приложение
к постановлению Правительства
Курской области
от 07.04.2023 № 438-пп

**Зоны охраны объекта культурного наследия регионального значения
«Братская могила воинов Советской Армии, 1943 г.», расположенного
по адресу: Курская область, Касторенский район, посёлок Белогорье**

1. Общие сведения

На основании проведенных историко-культурных исследований и визуально-ландшафтного анализа, с учетом роли объекта культурного наследия регионального значения «Братская могила воинов Советской Армии, 1943 г.», расположенного по адресу: Курская область, Касторенский район, посёлок Белогорье (далее - объект культурного наследия), границ территории объекта культурного наследия, в целях обеспечения его сохранности в историко-градостроительной и природной среде устанавливается следующий состав зон охраны:

охранная зона объекта культурного наследия.

Границы территории объекта культурного наследия утверждены приказом управления Администрации Курской области по охране объектов культурного наследия от 19.08.2019 № 125-п «Об уточнении сведений об объекте культурного наследия регионального значения «Братская могила воинов Советской Армии, погибших в январе 1943 года. Захоронено 39 человек, установлено фамилий на 25 человек. Скульптура установлена в 1953 г.» (Курская область, Касторенский район, п. Белогорье)».

2. Охранная зона объекта культурного наследия

Территория охранной зоны включает территорию с северо-востока, юго-востока, юго-запада и северо-запада от памятника, не состоящую на кадастровом учёте.

2.1. Описание границ охранной зоны объекта культурного наследия

Границы участка охранной зоны объекта культурного наследия представляют собой замкнутый контур и проходят по часовой стрелке следующим образом:

от точки 1 в юго-восточном направлении до точки 2;
от точки 2 в юго-восточном направлении до точки 3;
от точки 3 в юго-западном направлении до точки 4;
от точки 4 в юго-западном направлении вдоль северо-западной
границы участка с кадастровым номером 46:08:000000:583 до точки 5;
от точки 5 в юго-западном направлении вдоль вышеуказанного
участка до точки 6;
от точки 6 в юго-западном направлении до точки 7;
от точки 7 в северо-западном направлении по прямой до точки 8;
от точки 8 в северо-восточном направлении до точки 9;
от точки 9 в северо-восточном направлении до исходной точки 1.





**Координаты поворотных точек границ зон охраны объекта
культурного наследия**

№ поворотной точки	Координаты точек в системе координат МСК-46, м	
	X	Y
1	420544,03	2231821,45
2	420534,97	2231843,20
3	420529,98	2231865,05
4	420509,34	2231850,52
5	420494,19	2231839,33
6	420480,08	2231827,97
7	420469,39	2231820,95
8	420494,73	2231799,61
9	420514,09	2231801,57
1	420544,03	2231821,45




**Схема (графическое описание местоположения)
 границ зон охраны объекта культурного наследия регионального
 значения «Братская могила воинов Советской Армии, 1943 г.»,
 расположенного по адресу: Курская область, Касторенский район,
 посёлок Белогорье**



Условные обозначения:

-  - объект культурного наследия
-  - территория объекта культурного наследия
-  - охранный зона объекта культурного наследия
-  - характерные поворотные точки границ зон охраны объекта культурного наследия

Территории:

-  - древесно-кустарниковой и луговой растительности/прочие
-  - местных автодорог общего пользования, проездов, автостоянок с твердым покрытием
-  - границ земельных участков, состоящих на кадастровом учете

УТВЕРЖДЕНЫ
постановлением Правительства
Курской области
от 07.04.2023 № 438-пп

ТРЕБОВАНИЯ

**к градостроительным регламентам в границах территории зон охраны
объекта культурного наследия регионального значения «Братская
могила воинов Советской Армии, 1943 г.», расположенного по адресу:
Курская область, Касторенский район, посёлок Белогорье**

В границах охранной зоны объекта культурного наследия

разрешается:

проведение работ по благоустройству и озеленению территории, оборудование территории элементами освещения, скамейками, урнами;
прокладка инженерных коммуникаций подземным способом, необходимых для функционирования объекта культурного наследия;
ремонт, реконструкция подземных инженерных коммуникаций, необходимых для функционирования окружающей застройки с последующей рекультивацией нарушенных участков;
сохранение условий восприятия объекта культурного наследия;
проведение санитарных рубок древесно-кустарниковой растительности;
ремонт существующих автомобильных дорог;
проведение мероприятий пожарной безопасности;

запрещается:

строительство объектов капитального строительства, за исключением применения специальных мер, направленных на сохранение и восстановление (регенерацию) историко-градостроительной среды объекта культурного наследия (восстановление, воссоздание, восполнение частично или полностью утраченных элементов и (или) характеристик историко-градостроительной среды);

хозяйственная деятельность, нарушающая целостность, сохранность, а также визуальное восприятие объекта культурного наследия;

самовольная посадка и вырубка зеленых насаждений, кроме санитарных рубок;

любая хозяйственная деятельность, связанная с загрязнением почв, грунтовых и подземных вод, поверхностных стоков, нарушением

почвенного покрова;

прокладка инженерных коммуникаций, не относящихся к объекту культурного наследия;

прокладка новых трасс дорог, размещение автостоянок и паркингов;

искажение и изменение исторического рельефа местности;

возведение «глухих» ограждений, в том числе из профилированного металла и железобетонных ограждений;

производство работ, создающих вибрационные нагрузки на объект культурного наследия;

размещение отходов потребления и производства;

установка рекламных конструкций, щитов, баннеров и (или) конструкций для них;

проведение земляных работ, за исключением посадки деревьев, кустарников без обеспечения сохранности объектов археологического наследия в установленном порядке.