

170

АДМИНИСТРАЦИЯ  
БОЛЬШЕУГОНСКОГО СЕЛЬСОВЕТА  
ЛЬГОВКОГО РАЙОНА КУРСКОЙ ОБЛАСТИ

ПОСТАНОВЛЕНИЕ

от 29 марта 2013 года № 37

**Об утверждении границ, прилегающих к некоторым организациям и объектам территорий, на которых не допускается розничная продажа алкогольной продукции**

В соответствии со ст. 16 Закона Российской Федерации от 22.11.1995 г. №171-ФЗ «О государственном регулировании производства и оборота этилового спирта, алкогольной и спиртосодержащей продукции и об организации потребления (распития) алкогольной продукции» постановлением Правительства Российской Федерации от 27.12.2012г. №1425 « Об определении органами государственной власти субъектов Российской Федерации мест массового скопления граждан и мест нахождения источников повышенной опасности, в которых не допускается розничная продажа алкогольной продукции, а также определения органами местного самоуправления границ прилегающих к некоторым организациям и объектам территорий, на которых не допускается розничная продажа алкогольной продукции Администрация Большеугонского сельсовета Льговского района Курской области ПОСТАНОВЛЯЕТ:

1. Определить следующие организации, расположенные на территории Большеугонского сельсовета и их границ, в пределах которых запрещается розничная продажа алкогольной продукции:

- 1.1. детский сад, ясли;
- 1.2. школы;
- 1.3. дом культуры, клуб;
- 1.4. спортивные площадки;
- 1.5. медицинские учреждения;
- 1.6. библиотеки;
- 1.7. почтовые отделения;
- 1.8. остановки.

Минимальное расстояние от детских, образовательных организаций, медицинских учреждений, объектов спорта и культуры до объектов розничной торговли, осуществляющих розничную продажу алкогольной продукции и иных мест скопления граждан должно составлять не менее 50(65) метров.

2. Установить способ расчета расстояний от организаций и (или) объектов, указанных в п.1 настоящего постановления в следующем порядке:

- при наличии обособленной территории – от входа посетителя на обособленную территорию до входа для посетителей в стационарный торговый объект;

- при отсутствии обособленной территории – от входа для посетителей в здание (строение, сооружение), в котором расположены организации и (или) объекты, указанные в п. 1 настоящего постановления до входа посетителя в стационарный торговый объект.

3. Утвердить схему границ прилегающих территорий для организаций (учреждений), указанных в п.1 настоящего постановления, согласно приложению.

4. Разместить настоящее постановление на официальном сайте Администрации Большеугонского сельсовета .

5. Контроль за исполнением постановления оставляю за собой.

6. Постановление вступает в силу со дня его подписания.

Глава Большеугонского сельсовета  
Львовского района

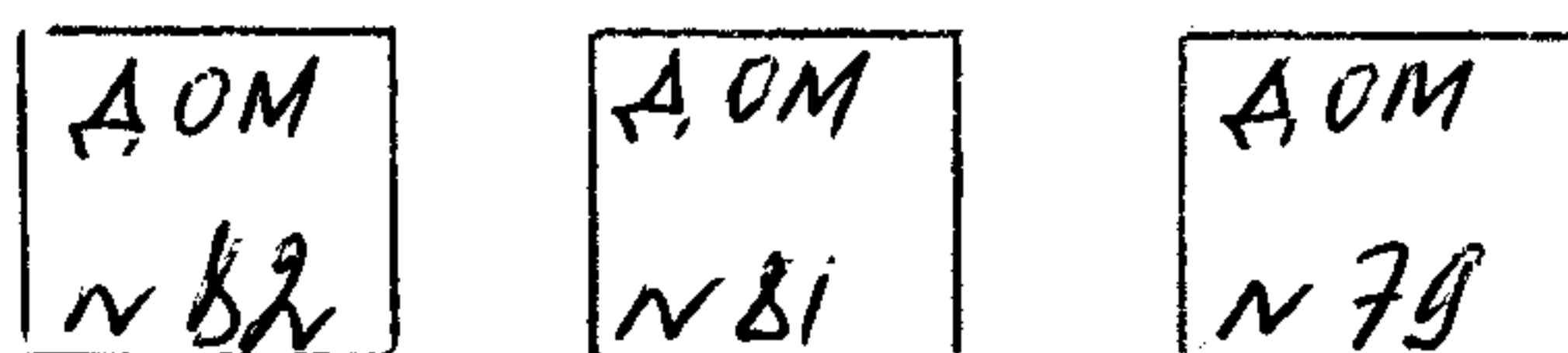


Суглобов Н.В.

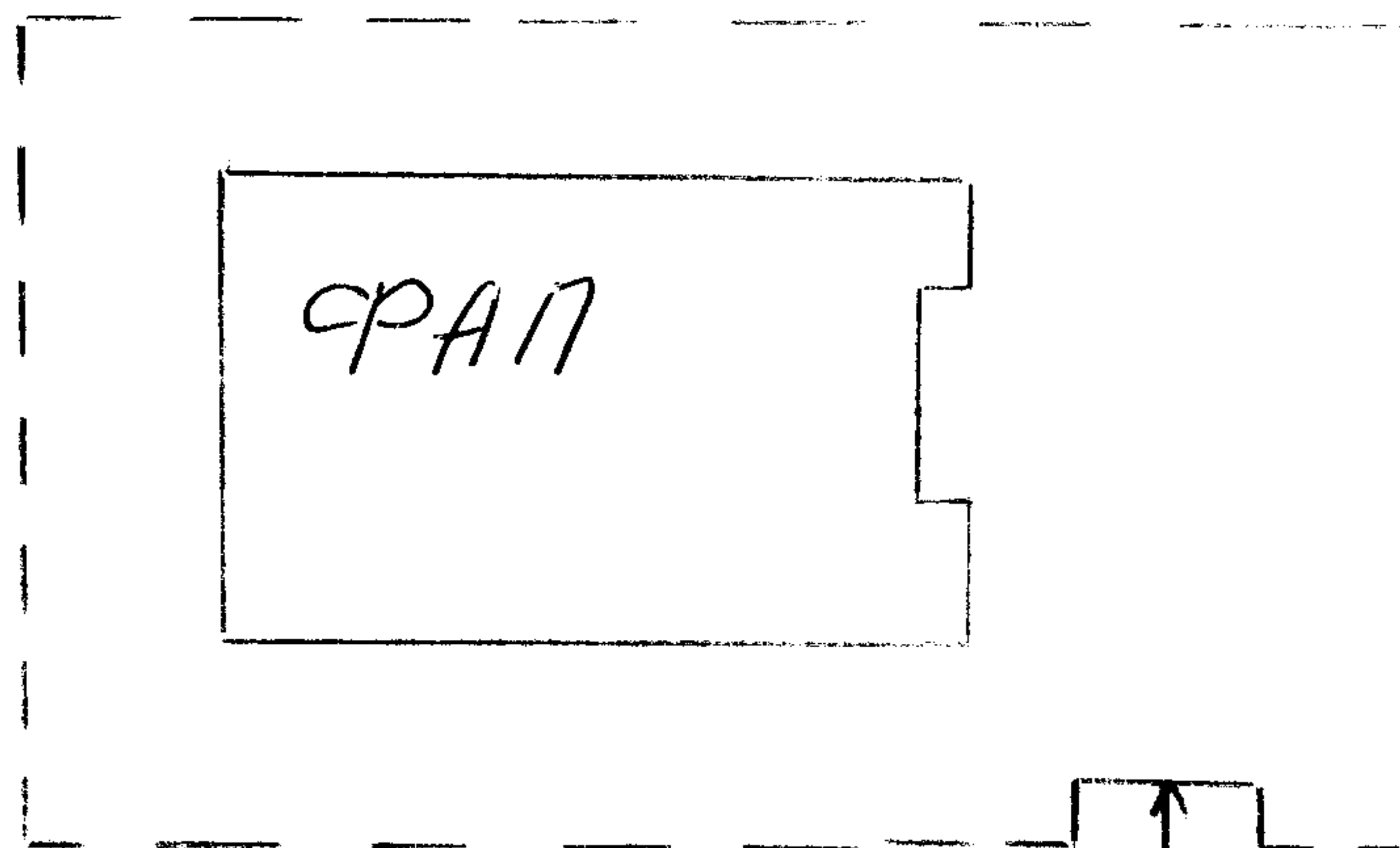
Приложение  
к Постановлению Администрацию  
Большеугонского сельсовета Льговского района  
от 29.03.2013 г. № 37

СХЕМА

границ территорий, прилегающих к Мало-Угонскому фельдшерскому пункту  
ОБУЗ «Льговская ЦРБ» Льговского района Курской области, на которых не  
допускается розничная продажа алкогольной продукции



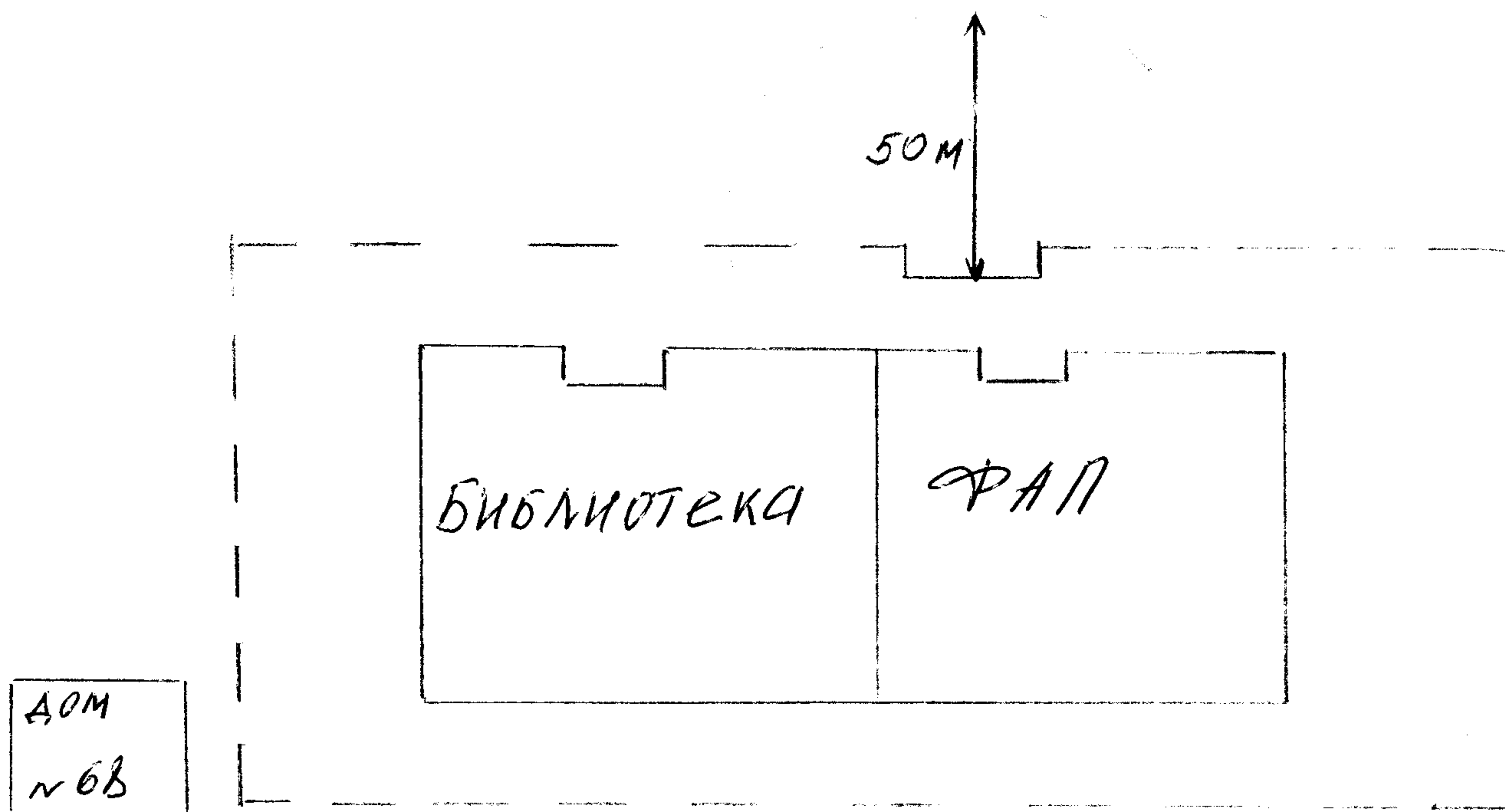
дорога



дорога

Приложение  
к Постановлению Администрацию  
Большеугонского сельсовета Льговского района  
от 29.03.2013 г. № 37

СХЕМА  
границ территорий, прилегающих к Клишенскому фельдшерскому пункту  
ОБУЗ «Льговская ЦРБ» Льговского района Курской области, на которых не  
допускается розничная продажа алкогольной продукции



Дом  
№ 69

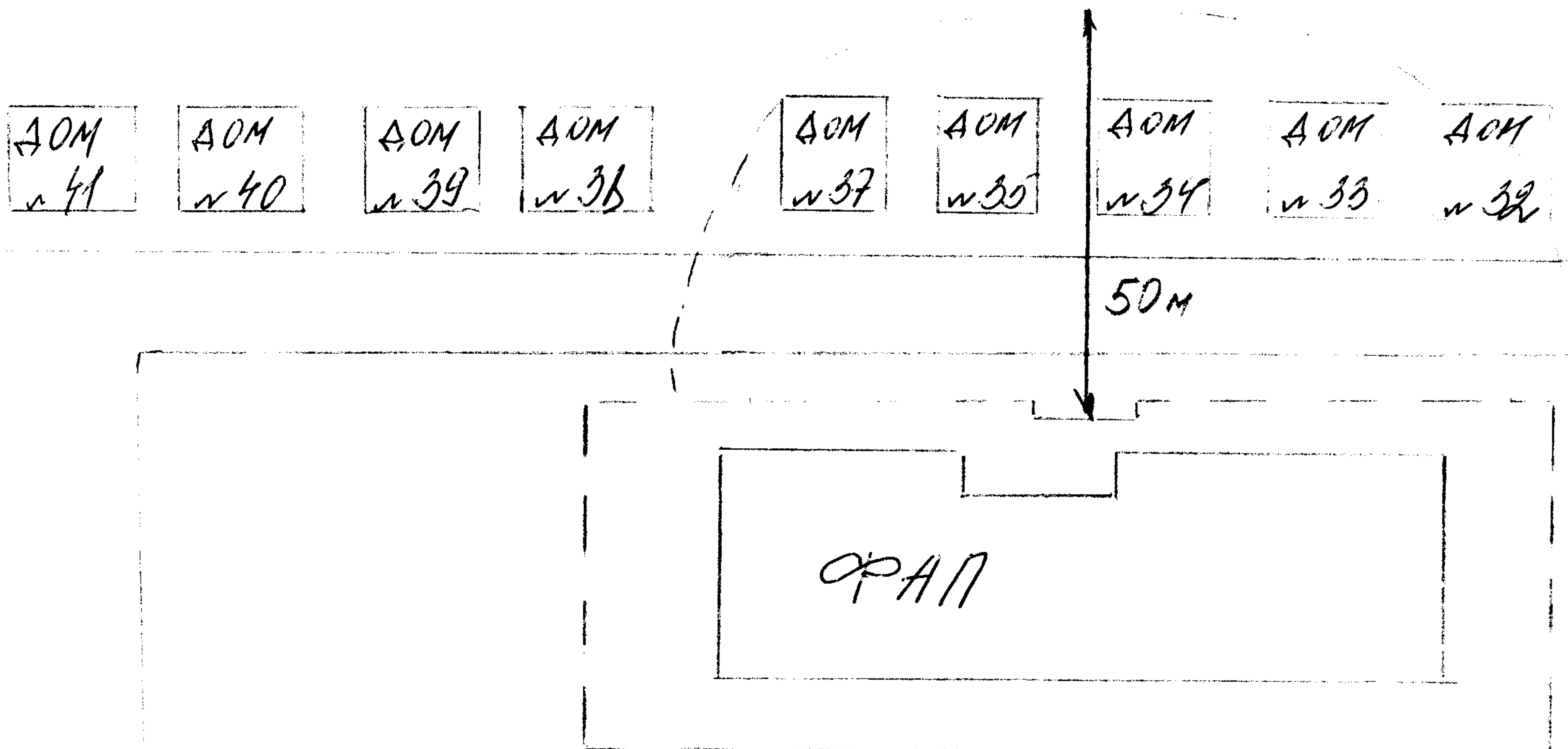
Дом  
№ 71

Дом  
№ 73

Приложение  
к Постановлению Администрации  
Большеугонского сельсовета Льговского района  
от 29.03.2013 г. № 37

СХЕМА

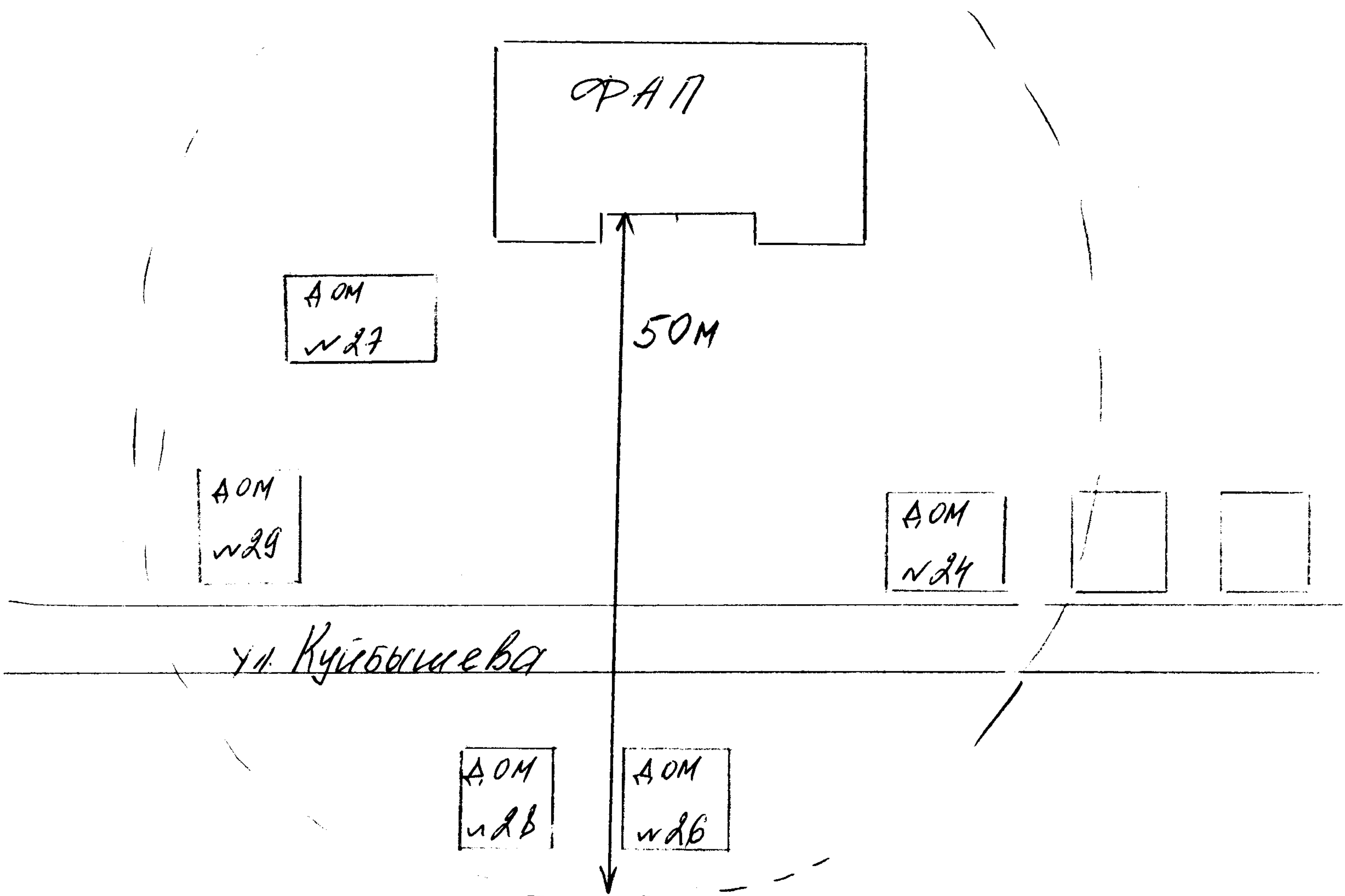
границ территорий, прилегающих к Эммануиловскому фельдшерскому  
пункту ОБУЗ «Льговская ЦРБ» Льговского района Курской области, на  
которых не допускается розничная продажа алкогольной продукции



Приложение  
к Постановлению Администрацию  
Большеугонского сельсовета Льговского района  
от 29.03.2013 г. № 37

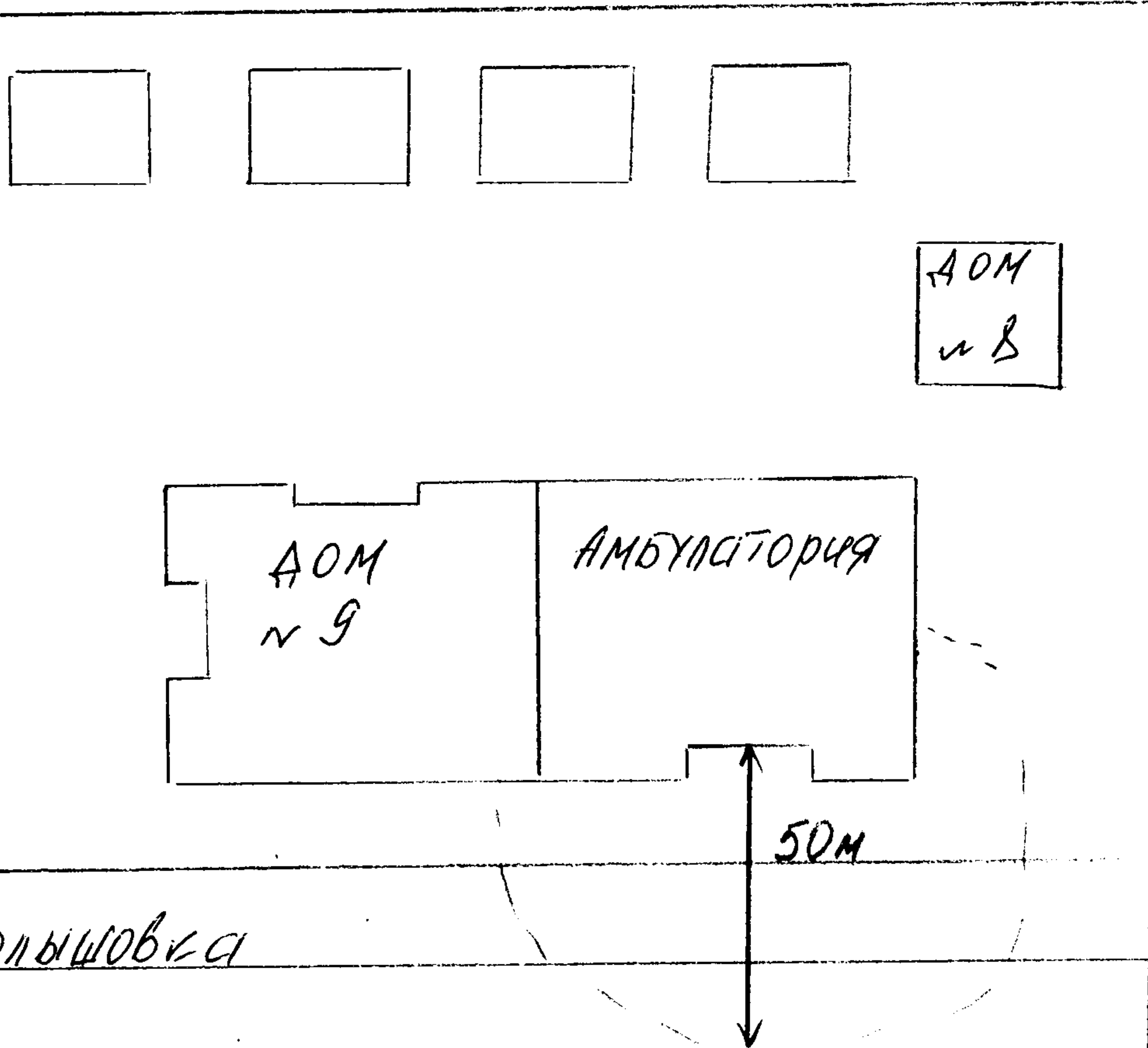
СХЕМА

границ территорий, прилегающих к Нижнее-Деревенскому фельдшерскому  
пункту ОБУЗ «Льговская ЦРБ» Льговского района Курской области, на  
которых не допускается розничная продажа алкогольной продукции



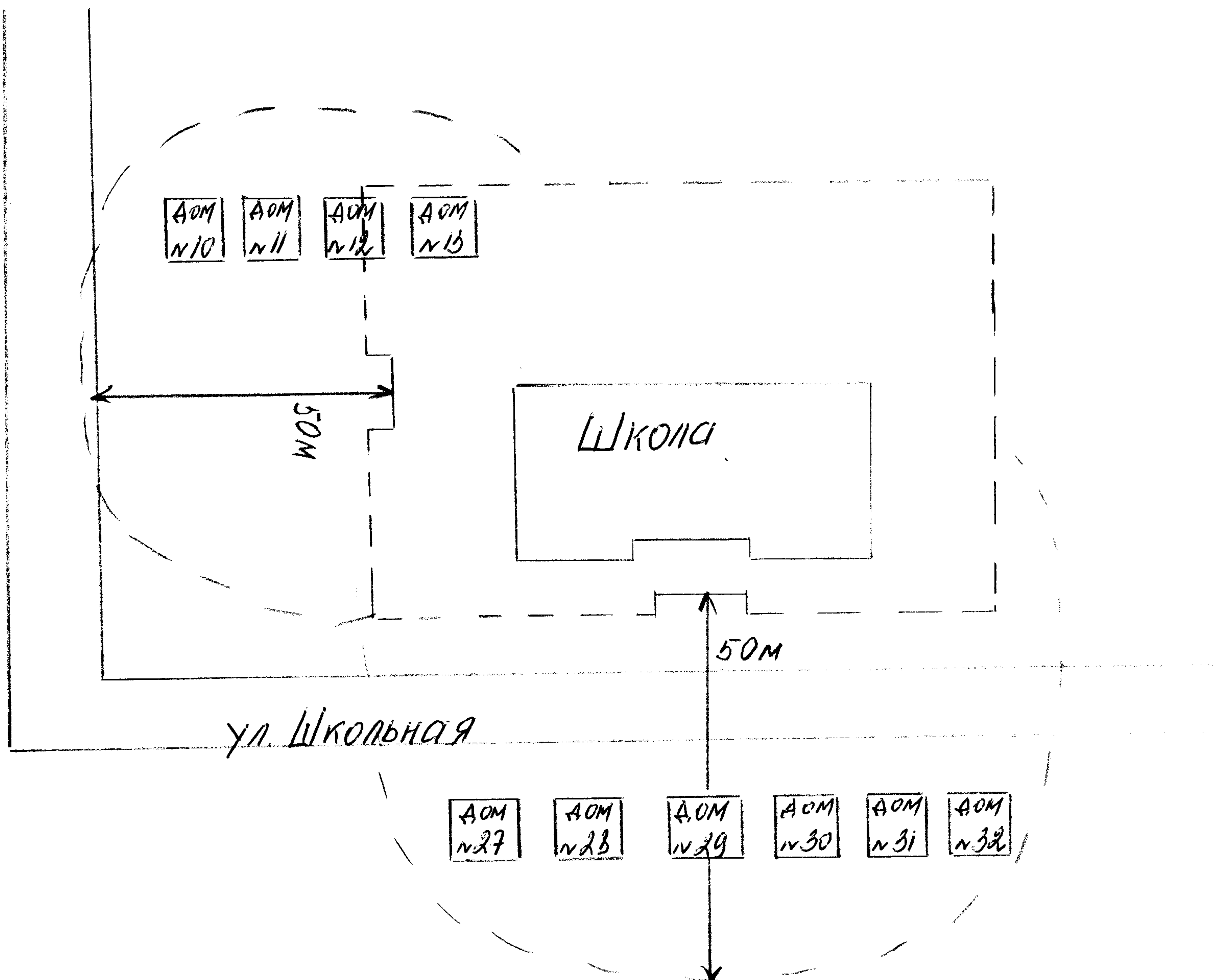
Приложение  
к Постановлению Администрацию  
Большеугонского сельсовета Льговского района  
от 29.03.2013 г. № 37

СХЕМА  
границ территорий, прилегающих к Большеугонской врачебной амбулатории  
ОБУЗ «Льговская ЦРБ» Льговского района Курской области, на которых не  
допускается розничная продажа алкогольной продукции



Приложение  
к Постановлению Администрацию  
Большеугонского сельсовета Льговского района  
от 29.03.2013 г. № 37

СХЕМА  
границ территорий, прилегающих к МБОУ «Большеугонская СОШ»  
Льговского района Курской области, на которых не допускается  
розничная продажа алкогольной продукции



Приложение  
к Постановлению Администрацию  
Большеугонского сельсовета Льговского района  
от 29.03.2013 г. № 37

СХЕМА  
границ территорий, прилегающих к МБОУ «Сугровская СОШ»  
Льговского района Курской области, на которых не допускается  
розничная продажа алкогольной продукции

