



# ПРАВИТЕЛЬСТВО КУРСКОЙ ОБЛАСТИ

## ПОСТАНОВЛЕНИЕ

от 11.04.2023 № 448-пп

г. Курск

**Об установлении зон охраны объекта культурного наследия регионального значения «Братская могила воинов Советской Армии, погибших в период Великой Отечественной войны. Захоронено и установлено фамилий 10 человек. Скульптура установлена в 1968 г.», 1941 – 1945 гг., расположенного по адресу: Курская область, Курчатовский район, село Дроняево, и утверждении требований к градостроительным регламентам в границах территорий данных зон**

В соответствии со статьей 34 Федерального закона от 25 июня 2002 года № 73-ФЗ «Об объектах культурного наследия (памятниках истории и культуры) народов Российской Федерации», статьей 35 Закона Курской области от 29 декабря 2005 года № 120-ЗКО «Об объектах культурного наследия Курской области», постановлением Правительства Российской Федерации от 12 сентября 2015 г. № 972 «Об утверждении Положения о зонах охраны объектов культурного наследия (памятников истории и культуры) народов Российской Федерации и о признании утратившими силу отдельных положений нормативных правовых актов Правительства Российской Федерации», на основании проекта зон охраны объекта культурного наследия регионального значения «Братская могила воинов Советской Армии, погибших в период Великой Отечественной войны. Захоронено и установлено фамилий 10 человек. Скульптура установлена в 1968 г.», 1941 – 1945 гг., расположенного по адресу: Курская область, Курчатовский район, село Дроняево, и положительного заключения государственной историко-культурной экспертизы, в целях обеспечения сохранности объектов культурного наследия (памятников истории и культуры) народов Российской Федерации Правительство Курской области ПОСТАНОВЛЯЕТ:

1. Установить зоны охраны объекта культурного наследия регионального значения «Братская могила воинов Советской Армии, погибших в период Великой Отечественной войны. Захоронено и установлено фамилий 10 человек. Скульптура установлена в 1968 г.», 1941 – 1945 гг., расположенного по адресу: Курская область,

Курчатовский район, село Дроняево (далее - объект культурного наследия), согласно приложению.

2. Утвердить прилагаемые требования к градостроительным регламентам в границах территории зон охраны объекта культурного наследия регионального значения «Братская могила воинов Советской Армии, погибших в период Великой Отечественной войны. Захоронено и установлено фамилий 10 человек. Скульптура установлена в 1968 г.», 1941 – 1945 гг., расположенного по адресу: Курская область, Курчатовский район, село Дроняево.

3. Комитету по охране объектов культурного наследия Курской области обеспечить:

контроль за соблюдением требований к градостроительным регламентам в границах территорий зон охраны объекта культурного наследия, утвержденных настоящим постановлением;

представление сведений о наличии зон охраны объекта культурного наследия в установленном порядке в орган регистрации прав для учета в Едином государственном реестре недвижимости.

Первый заместитель Губернатора  
Курской области –  
Председатель Правительства  
Курской области



А.Б. Смирнов

Приложение  
к постановлению Правительства  
Курской области  
от 11.04.2023 № 448-пп

**Зоны охраны объекта культурного наследия регионального значения  
«Братская могила воинов Советской Армии, погибших в период  
Великой Отечественной войны. Захоронено и установлено фамилий  
10 человек. Скульптура установлена в 1968 г.», 1941 – 1945 гг.,  
расположенного по адресу: Курская область,  
Курчатовский район, село Дроняево**

**1. Общие сведения**

На основании проведенных историко-культурных исследований и визуально-ландшафтного анализа, с учетом роли объекта культурного наследия регионального значения «Братская могила воинов Советской Армии, погибших в период Великой Отечественной войны. Захоронено и установлено фамилий 10 человек. Скульптура установлена в 1968 г.», 1941 – 1945 гг., расположенного по адресу: Курская область, Курчатовский район, село Дроняево (далее - объект культурного наследия), границ территории объекта культурного наследия, в целях обеспечения его сохранности в историко-градостроительной и природной среде устанавливается следующий состав зон охраны:

охранная зона объекта культурного наследия.

Границы и режим использования территории объекта культурного наследия утверждены приказом комитета по охране объектов культурного наследия Курской области от 14.07.2022 № 05.4-08/821 «Об утверждении границ и режима использования территории объекта культурного наследия регионального значения «Братская могила воинов Советской Армии, погибших в период Великой Отечественной войны. Захоронено и установлено фамилий 10 человек. Скульптура установлена в 1968 г.», 1941 – 1945 гг., расположенного по адресу: Курская область, Курчатовский район, село Дроняево».

**2. Охранная зона объекта культурного наследия**

Территория охранной зоны включает территорию с юго-запада, северо-запада, северо-востока, юго-востока и юга от памятника, частично состоящую на кадастровом учёте.

## 2.1. Описание границ охранной зоны объекта культурного наследия

Границы участка охранной зоны объекта культурного наследия представляют собой замкнутый контур и проходят по часовой стрелке следующим образом:

- от точки 1 в северо-восточном направлении до точки 2;
- от точки 2 в юго-восточном направлении до точки 3;
- от точки 3 в юго-восточном направлении до точки 4;
- от точки 4 в юго-восточном направлении до точки 5;
- от точки 5 в юго-западном направлении до точки 6;
- от точки 6 в юго-западном направлении до точки 7;
- от точки 7 в юго-западном направлении по прямой до точки 8;
- от точки 8 в юго-западном направлении до точки 9;
- от точки 9 в северо-западном направлении, пересекая участок с кадастровым номером 46:12:030202:154, до точки 10;
- от точки 10 в северо-восточном направлении до исходной точки 1.

### Координаты поворотных точек границ зон охраны объекта культурного наследия

№ поворотной точки	Координаты точек в системе координат МСК-46, м	
	X	Y
1	2	3
1	418476,11	1258950,10
2	418483,26	1258965,85
3	418482,05	1258976,48
4	418476,74	1258991,37
5	418470,18	1259001,09
6	418455,86	1258985,98
7	418445,87	1258964,21
8	418443,81	1258950,19





1	2	3
9	418440,13	1258938,48
10	418450,29	1258937,22
1	418476,11	1258950,10

### Схема (графическое описание местоположения)




границ зон охраны объекта культурного наследия регионального значения «Братская могила воинов Советской Армии, погибших в период Великой Отечественной войны. Захоронено и установлено фамилий 10 человек. Скульптура установлена в 1968 г.», 1941 – 1945 гг., расположенного по адресу: Курская область, Курчатовский район, село Дроняево



#### Условные обозначения:

-  - объект культурного наследия
-  - территория объекта культурного наследия
-  - охранный зона объекта культурного наследия
-  - характерные поворотные точки границ зон охраны объекта культурного наследия

#### Территории:

-  - древесно-кустарниковой и луговой растительности/прочие
-  - местных автодорог общего пользования, проездов, автостоянок с твердым покрытием
-  - границ земельных участков, состоящих на кадастровом учете

**УТВЕРЖДЕНЫ**  
постановлением Правительства  
Курской области  
от 11.04.2023 № 448-пп

### **ТРЕБОВАНИЯ**

**к градостроительным регламентам в границах территории зон охраны объекта культурного наследия регионального значения «Братская могила воинов Советской Армии, погибших в период Великой Отечественной войны. Захоронено и установлено фамилий 10 человек. Скульптура установлена в 1968 г.», 1941 – 1945 гг., расположенного по адресу: Курская область, Курчатовский район, село Дроняево**

В границах охранной зоны объекта культурного наследия

**разрешается:**

проведение работ по благоустройству и озеленению территории, оборудование территории элементами освещения, скамейками, урнами; прокладка инженерных коммуникаций подземным способом, необходимых для функционирования объекта культурного наследия; сохранение условий восприятия объекта культурного наследия; проведение санитарных рубок древесно-кустарниковой растительности; ремонт существующих автомобильных дорог; проведение мероприятий пожарной безопасности;

**запрещается:**

строительство объектов капитального строительства, за исключением применения специальных мер, направленных на сохранение и восстановление (регенерацию) историко-градостроительной среды объекта культурного наследия (восстановление, воссоздание, восполнение частично или полностью утраченных элементов и (или) характеристик историко-градостроительной среды);

хозяйственная деятельность, нарушающая целостность, сохранность, а также визуальное восприятие объекта культурного наследия;

самовольная посадка и вырубка зеленых насаждений, кроме санитарных рубок;

любая хозяйственная деятельность, связанная с загрязнением почв,

грунтовых и подземных вод, поверхностных стоков, нарушением почвенного покрова;

прокладка инженерных коммуникаций, не относящихся к объекту культурного наследия;

прокладка новых трасс дорог, размещение автостоянок и паркингов; искажение и изменение исторического рельефа местности;

возведение «глухих» ограждений, в том числе из профилированного металла и железобетонных ограждений;

производство работ, создающих вибрационные нагрузки на объект культурного наследия;

размещение отходов потребления и производства;

установка рекламных конструкций, щитов, баннеров и (или) конструкций для них;

проведение земляных работ, за исключением посадки деревьев, кустарников без обеспечения сохранности объектов археологического наследия в установленном порядке.