



АДМИНИСТРАЦИЯ КУРСКОЙ ОБЛАСТИ

ПОСТАНОВЛЕНИЕ

от 26.08.2022 № 951-па

г. Курск

Об установлении зон охраны объекта культурного наследия регионального значения «Братская могила воинов Советской Армии, погибших в период Великой Отечественной войны. Захоронено 190 человек, установлено фамилий 48 человек. Скульптура установлена в 1953 году», 1941 – 1945 гг., расположенного по адресу: Курская область, город Курчатов, промышленная зона, и утверждении требований к градостроительным регламентам в границах территорий данных зон

В соответствии со статьей 34 Федерального закона от 25 июня 2002 года № 73-ФЗ «Об объектах культурного наследия (памятниках истории и культуры) народов Российской Федерации»; статьей 35 Закона Курской области от 29 декабря 2005 года № 120-ЗКО «Об объектах культурного наследия Курской области», постановлением Правительства Российской Федерации от 12 сентября 2015 г. № 972 «Об утверждении Положения о зонах охраны объектов культурного наследия (памятников истории и культуры) народов Российской Федерации и о признании утратившими силу отдельных положений нормативных правовых актов Правительства Российской Федерации», на основании проекта зон охраны объекта культурного наследия регионального значения «Братская могила воинов Советской Армии, погибших в период Великой Отечественной войны. Захоронено 190 человек, установлено фамилий 48 человек. Скульптура установлена в 1953 году», 1941 – 1945 гг., расположенного по адресу: Курская область, город Курчатов, промышленная зона, и положительного заключения государственной историко-культурной экспертизы, в целях обеспечения сохранности объектов культурного наследия (памятников истории и культуры) народов Российской Федерации Администрация Курской области ПОСТАНОВЛЯЕТ:

1. Установить зоны охраны объекта культурного наследия регионального значения «Братская могила воинов Советской Армии, погибших в период Великой Отечественной войны. Захоронено 190 человек, установлено фамилий 48 человек. Скульптура установлена в 1953 году», 1941 – 1945 гг., расположенного по адресу: Курская область,



326702 456106

город Курчатова, промышленная зона (далее - объект культурного наследия), согласно приложению.

2. Утвердить прилагаемые требования к градостроительным регламентам в границах территории зон охраны объекта культурного наследия регионального значения «Братская могила воинов Советской Армии, погибших в период Великой Отечественной войны. Захоронено 190 человек, установлено фамилий 48 человек. Скульптура установлена в 1953 году», 1941 – 1945 гг., расположенного по адресу: Курская область, город Курчатова, промышленная зона.

3. Комитету по охране объектов культурного наследия Курской области обеспечить:

контроль за соблюдением требований к градостроительным регламентам в границах территорий зон охраны объекта культурного наследия, утвержденных настоящим постановлением;

представление сведений о наличии зон охраны объекта культурного наследия в установленном порядке в орган регистрации прав для учета в Едином государственном реестре недвижимости.

Губернатор
Курской области



Р. Старовойт

Приложение
к постановлению Администрации
Курской области
от 26.08.2022 № 951-па

**Зоны охраны объекта культурного наследия регионального значения
«Братская могила воинов Советской Армии, погибших в период
Великой Отечественной войны. Захоронено 190 человек, установлено
фамилий 48 человек. Скульптура установлена в 1953 году»,
1941 – 1945 гг., расположенного по адресу: Курская область,
город Курчатова, промышленная зона**

1. Общие сведения

На основании проведенных историко-культурных исследований и визуально-ландшафтного анализа, с учетом роли объекта культурного наследия регионального значения «Братская могила воинов Советской Армии, погибших в период Великой Отечественной войны. Захоронено 190 человек, установлено фамилий 48 человек. Скульптура установлена в 1953 году», 1941 – 1945 гг., расположенного по адресу: Курская область, город Курчатова, промышленная зона (далее - объект культурного наследия), границ территории объекта культурного наследия, в целях обеспечения его сохранности в историко-градостроительной и природной среде устанавливается следующий состав зон охраны:

охранная зона объекта культурного наследия.

Границы и режим использования территории объекта культурного наследия утверждены приказом комитета по охране объектов культурного наследия Курской области от 27.04.2022 № 05.4-08/471 «Об утверждении границ и режима использования территории объекта культурного наследия регионального значения «Братская могила воинов Советской Армии, погибших в период Великой Отечественной войны. Захоронено 190 человек, установлено фамилий 48 человек. Скульптура установлена в 1953 году», 1941 – 1945 гг., расположенного по адресу: Курская область, город Курчатова, промышленная зона».

2. Охранная зона объекта культурного наследия

Территория охранной зоны включает территорию с северо-востока, юго-востока, юго-запада и северо-запада от памятника, частично стоящую на кадастровом учёте.

2.1. Описание границ охранной зоны объекта культурного наследия

Границы участка охранной зоны объекта культурного наследия представляют собой замкнутый контур и проходят по часовой стрелке следующим образом:

- от точки 1 в северо-восточном направлении, пересекая участок с кадастровым номером 46:31:010505:6, до точки 2;
- от точки 2 в юго-восточном направлении до точки 3;
- от точки 3 в юго-западном направлении, пересекая участок с кадастровым номером 46:31:010505:2, до точки 4;
- от точки 4 в северо-западном направлении до точки 5;
- от точки 5 в юго-западном направлении по прямой до точки 6;
- от точки 6 в северо-западном направлении до точки 7;
- от точки 7 в северо-восточном направлении, пересекая участок с кадастровым номером 46:31:010505:6, до исходной точки 1.

Координаты поворотных точек границ зон охраны объекта культурного наследия





№ поворотной точки	Координаты точек в системе координат МСК-46, м	
	X	Y
1	413010,76	1260109,97
2	413022,99	1260116,88
3	413013,79	1260133,76
4	412999,77	1260127,12
5	413000,74	1260125,08
6	412985,73	1260117,44
7	412995,13	1260101,61
1	413010,76	1260109,97

Схема (графическое описание местоположения)




границ зон охраны объекта культурного наследия регионального значения «Братская могила воинов Советской Армии, погибших в период Великой Отечественной войны. Захоронено 190 человек, установлено фамилий 48 человек. Скульптура установлена в 1953 году», 1941 – 1945 гг., расположенного по адресу: Курская область, город Курчатов, промышленная зона



Условные обозначения:

-  - объект культурного наследия
-  - территория объекта культурного наследия
-  - охранная зона объекта культурного наследия
-  - характерные поворотные точки границ зон охраны объекта культурного наследия

Территории:

-  - древесно-кустарниковой и луговой растительности/прочие
-  - местных автодорог общего пользования, проездов, автостоянок с твердым покрытием
-  - границ земельных участков, состоящих на кадастровом учете

УТВЕРЖДЕНЫ
постановлением Администрации
Курской области
от 26.08.2022 № 951-па

ТРЕБОВАНИЯ

**к градостроительным регламентам в границах территории зон охраны
объекта культурного наследия регионального значения «Братская
могила воинов Советской Армии, погибших в период Великой
Отечественной войны. Захоронено 190 человек, установлено фамилий
48 человек. Скульптура установлена в 1953 году», 1941 – 1945 гг.,
расположенного по адресу: Курская область, город Курчатов,
промышленная зона**

В границах охранной зоны объекта культурного наследия

разрешается:

проведение работ по благоустройству и озеленению территории,
оборудование территории элементами освещения, скамейками, урнами;
прокладка инженерных коммуникаций подземным способом,
необходимых для функционирования объекта культурного наследия;
сохранение условий восприятия объекта культурного наследия;
проведение санитарных рубок древесно-кустарниковой
растительности;
ремонт существующих автомобильных дорог;
проведение мероприятий пожарной безопасности;

запрещается:

строительство объектов капитального строительства, за
исключением применения специальных мер, направленных на сохранение
и восстановление (регенерацию) историко-градостроительной среды
объекта культурного наследия (восстановление, воссоздание, восполнение
частично или полностью утраченных элементов и (или) характеристик
историко-градостроительной среды);

хозяйственная деятельность, нарушающая целостность, сохранность,
а также визуальное восприятие объекта культурного наследия;

самовольная посадка и вырубка зеленых насаждений, кроме
санитарных рубок;

любая хозяйственная деятельность, связанная с загрязнением почв,
грунтовых и подземных вод, поверхностных стоков, нарушением

почвенного покрова;

 прокладка инженерных коммуникаций, не относящихся к объекту культурного наследия;

 прокладка новых трасс дорог, размещение автостоянок и паркингов;

 искажение и изменение исторического рельефа местности;

 возведение «глухих» ограждений, в том числе из профилированного металла и железобетонных ограждений;

 производство работ, создающих вибрационные нагрузки на объект культурного наследия;

 размещение отходов потребления и производства;

 установка рекламных конструкций, щитов, баннеров и (или) конструкций для них;

 проведение земляных работ, за исключением посадки деревьев, кустарников без обеспечения сохранности объектов археологического наследия в установленном порядке.