



АДМИНИСТРАЦИЯ КУРСКОЙ ОБЛАСТИ

ПОСТАНОВЛЕНИЕ

от 14.09.2022 № 1023-па

г. Курск

Об установлении зон охраны объекта культурного наследия регионального значения «Братская могила воинов Советской Армии, погибших в период Великой Отечественной войны. Количество захороненных не установлено. Скульптура установлена в 1972 г.», 1941–1945 гг., 1972 г., расположенного по адресу: Курская область, Пристенский район, пос. Пристенъ (во дворе средней школы), и утверждении требований к градостроительным регламентам в границах территорий данных зон

В соответствии со статьей 34 Федерального закона от 25 июня 2002 года № 73-ФЗ «Об объектах культурного наследия (памятниках истории и культуры) народов Российской Федерации», статьей 35 Закона Курской области от 29 декабря 2005 года № 120-ЗКО «Об объектах культурного наследия Курской области», постановлением Правительства Российской Федерации от 12 сентября 2015 г. № 972 «Об утверждении Положения о зонах охраны объектов культурного наследия (памятников истории и культуры) народов Российской Федерации и о признании утратившими силу отдельных положений нормативных правовых актов Правительства Российской Федерации», на основании проекта зон охраны объекта культурного наследия регионального значения «Братская могила воинов Советской Армии, погибших в период Великой Отечественной войны. Количество захороненных не установлено. Скульптура установлена в 1972 г.», 1941–1945 гг., 1972 г., расположенного по адресу: Курская область, Пристенский район, пос. Пристенъ (во дворе средней школы), и положительного заключения государственной историко-культурной экспертизы, в целях обеспечения сохранности объектов культурного наследия (памятников истории и культуры) народов Российской Федерации Администрация Курской области ПОСТАНОВЛЯЕТ:

1. Установить зоны охраны объекта культурного наследия регионального значения «Братская могила воинов Советской Армии, погибших в период Великой Отечественной войны. Количество захороненных не установлено. Скульптура установлена в 1972 г.», 1941–1945 гг., 1972 г., расположенного по адресу: Курская область,



327112 082107

Пристенский район, пос. Пристенъ (во дворе средней школы) (далее - объект культурного наследия), согласно приложению.

2. Утвердить прилагаемые требования к градостроительным регламентам в границах территории зон охраны объекта культурного наследия регионального значения «Братская могила воинов Советской Армии, погибших в период Великой Отечественной войны. Количество захороненных не установлено. Скульптура установлена в 1972 г.», 1941–1945 гг., 1972 г., расположенного по адресу: Курская область, Пристенский район, пос. Пристенъ (во дворе средней школы).

3. Комитету по охране объектов культурного наследия Курской области обеспечить:

контроль за соблюдением требований к градостроительным регламентам в границах территорий зон охраны объекта культурного наследия, утвержденных настоящим постановлением;

представление сведений о наличии зон охраны объекта культурного наследия в установленном порядке в орган регистрации прав для учета в Едином государственном реестре недвижимости.

Губернатор
Курской области



Р. Старовойт

Приложение
к постановлению Администрации
Курской области
от 14.09.2022 № 1023-па

**Зоны охраны объекта культурного наследия регионального значения
«Братская могила воинов Советской Армии, погибших в период
Великой Отечественной войны. Количество захороненных
не установлено. Скульптура установлена в 1972 г.», 1941–1945 гг.,
1972 г., расположенного по адресу: Курская область,
Пристенский район, пос. Пристенъ (во дворе средней школы)**

1. Общие сведения

На основании проведенных историко-культурных исследований и визуально-ландшафтного анализа, с учетом роли объекта культурного наследия регионального значения «Братская могила воинов Советской Армии, погибших в период Великой Отечественной войны. Количество захороненных не установлено. Скульптура установлена в 1972 г.», 1941–1945 гг., 1972 г., расположенного по адресу: Курская область, Пристенский район, пос. Пристенъ (во дворе средней школы) (далее - объект культурного наследия), границ территории объекта культурного наследия, в целях обеспечения его сохранности в историко-градостроительной и природной среде устанавливается следующий состав зон охраны:

охранная зона объекта культурного наследия.

Границы и режим использования территории объекта культурного наследия утверждены приказом комитета по охране объектов культурного наследия Курской области от 11.02.2022 № 05.4-08/72 «Об утверждении границ и режима использования территории объекта культурного наследия регионального значения «Братская могила воинов Советской Армии, погибших в период Великой Отечественной войны. Количество захороненных не установлено. Скульптура установлена в 1972 г.», 1941–1945 гг., 1972 г., расположенного по адресу: Курская область, Пристенский район, пос. Пристенъ (во дворе средней школы)».

2. Охранная зона объекта культурного наследия

Территория охранной зоны включает часть территории с северо-запада, северо-востока, юго-востока и юго-запада от памятника, частично состоящую на кадастровом учете.

2.1. Описание границ охранной зоны объекта культурного наследия

Границы участка охранной зоны объекта культурного наследия представляют собой замкнутый контур и проходят по часовой стрелке следующим образом:

от точки 1 в северо-восточном направлении вдоль северо-западной границы участка с кадастровым номером 46:19:100103:1847 до точки 2;

от точки 2 в юго-восточном направлении по прямой до точки 3;

от точки 3 в юго-западном направлении вдоль юго-восточной границы участка с кадастровым номером 46:19:100103:1847 до точки 4;

от точки 4 в северо-западном направлении до точки 5;

от точки 5 в северо-западном направлении до точки 6, расположенной в юго-восточном углу участка с кадастровым номером 46:19:100103:1522;

от точки 6 в северо-западном направлении вдоль вышеуказанного участка до исходной точки 1.

Координаты поворотных точек границ зон охраны объекта культурного наследия





№ поворотной точки	Координаты точек в системе координат МСК-46, м	
	X	Y
1	366050,22	1335196,55
2	366061,67	1335217,75
3	366010,92	1335244,34
4	365999,57	1335223,44
5	366037,05	1335203,16
6	366046,19	1335198,78
1	366050,22	1335196,55

Схема (графическое описание местоположения)




границ зон охраны объекта культурного наследия регионального значения «Братская могила воинов Советской Армии, погибших в период Великой Отечественной войны. Количество захороненных не установлено. Скульптура установлена в 1972 г.», 1941–1945 гг., 1972 г., расположенного по адресу: Курская область, Пристенский район, пос. Пристенъ (во дворе средней школы)



Условные обозначения:

-  - объект культурного наследия
-  - территория объекта культурного наследия
-  - охранная зона объекта культурного наследия
-  - характерные поворотные точки границ зон охраны объекта культурного наследия

Территории:

-  - древесно-кустарниковой и луговой растительности/прочие
-  - местных автодорог общего пользования, проездов, автостоянок с твердым покрытием
-  - границ земельных участков, состоящих на кадастровом учете

УТВЕРЖДЕНЫ
постановлением Администрации
Курской области
от 14.09.2022 № 1023-па

ТРЕБОВАНИЯ

**к градостроительным регламентам в границах территории зон охраны
объекта культурного наследия регионального значения «Братская
могила воинов Советской Армии, погибших в период Великой
Отечественной войны. Количество захороненных не установлено.**

**Скульптура установлена в 1972 г.», 1941–1945 гг., 1972 г.,
расположенного по адресу: Курская область, Пристенский район,
пос. Пристенъ (во дворе средней школы)**

В границах охранной зоны объекта культурного наследия

разрешается:

проведение работ по благоустройству и озеленению территории,
оборудование территории элементами освещения, скамейками, урнами;

прокладка инженерных коммуникаций подземным способом,
необходимых для функционирования объекта культурного наследия;

ремонт, реконструкция инженерных коммуникаций, необходимых
для функционирования окружающей застройки;

сохранение условий восприятия объекта культурного наследия;

проведение санитарных рубок древесно-кустарниковой
растительности;

проведение мероприятий пожарной безопасности;

запрещается:

строительство объектов капитального строительства, за
исключением применения специальных мер, направленных на сохранение
и восстановление (регенерацию) историко-градостроительной среды
объекта культурного наследия (восстановление, воссоздание, восполнение
частично или полностью утраченных элементов и (или) характеристик
историко-градостроительной среды);

хозяйственная деятельность, нарушающая целостность, сохранность,
а также визуальное восприятие объекта культурного наследия;

самовольная посадка и вырубка зеленых насаждений, кроме
санитарных рубок;

любая хозяйственная деятельность, связанная с загрязнением почв,

грунтовых и подземных вод, поверхностных стоков, нарушением почвенного покрова;

прокладка инженерных коммуникаций, не относящихся к объекту культурного наследия;

прокладка новых трасс дорог, размещение автостоянок и паркингов;

искажение и изменение исторического рельефа местности;

возведение «глухих» ограждений, в том числе из профилированного металла и железобетонных ограждений;

производство работ, создающих вибрационные нагрузки на объект культурного наследия;

размещение отходов потребления и производства;

установка рекламных конструкций, щитов, баннеров и (или) конструкций для них;

проведение земляных работ, за исключением посадки деревьев, кустарников без обеспечения сохранности объектов археологического наследия в установленном порядке.