



АДМИНИСТРАЦИЯ КУРСКОЙ ОБЛАСТИ

ПОСТАНОВЛЕНИЕ

от 14.09.2022 № 1022-па

г. Курск

**Об установлении зон охраны объекта культурного наследия
регионального значения «Братская могила 14 советских воинов»,
1942 г., расположенного по адресу: Курская область,
Солнцевский район, с. Выползово, и утверждении требований
к градостроительным регламентам в границах территорий
данных зон**

В соответствии со статьей 34 Федерального закона от 25 июня 2002 года № 73-ФЗ «Об объектах культурного наследия (памятниках истории и культуры) народов Российской Федерации», статьей 35 Закона Курской области от 29 декабря 2005 года № 120-ЗКО «Об объектах культурного наследия Курской области», постановлением Правительства Российской Федерации от 12 сентября 2015 г. № 972 «Об утверждении Положения о зонах охраны объектов культурного наследия (памятников истории и культуры) народов Российской Федерации и о признании утратившими силу отдельных положений нормативных правовых актов Правительства Российской Федерации», на основании проекта зон охраны объекта культурного наследия регионального значения «Братская могила 14 советских воинов», 1942 г., расположенного по адресу: Курская область, Солнцевский район, с. Выползово, и положительного заключения государственной историко-культурной экспертизы, в целях обеспечения сохранности объектов культурного наследия (памятников истории и культуры) народов Российской Федерации Администрация Курской области ПОСТАНОВЛЯЕТ:

1. Установить зоны охраны объекта культурного наследия регионального значения «Братская могила 14 советских воинов», 1942 г., расположенного по адресу: Курская область, Солнцевский район, с. Выползово (далее - объект культурного наследия), согласно приложению.

2. Утвердить прилагаемые требования к градостроительным регламентам в границах территории зон охраны объекта культурного наследия регионального значения «Братская могила 14 советских воинов», 1942 г., расположенного по адресу: Курская область, Солнцевский район, с. Выползово.



3. Комитету по охране объектов культурного наследия Курской области обеспечить:

контроль за соблюдением требований к градостроительным регламентам в границах территорий зон охраны объекта культурного наследия, утвержденных настоящим постановлением;

представление сведений о наличии зон охраны объекта культурного наследия в установленном порядке в орган регистрации прав для учета в Едином государственном реестре недвижимости.

Губернатор
Курской области



Р. Старовойт

**Зоны охраны объекта культурного наследия регионального значения
«Братская могила 14 советских воинов», 1942 г., расположенного по
адресу: Курская область, Солнцевский район, с. Выползово**

1. Общие сведения

На основании проведенных историко-культурных исследований и визуально-ландшафтного анализа, с учетом роли объекта культурного наследия регионального значения «Братская могила 14 советских воинов», 1942 г., расположенного по адресу: Курская область, Солнцевский район, с. Выползово (далее - объект культурного наследия), границ территории объекта культурного наследия, в целях обеспечения его сохранности в историко-градостроительной и природной среде устанавливается следующий состав зон охраны:

охранная зона объекта культурного наследия.

Границы и режим использования территории объекта культурного наследия утверждены приказом комитета по охране объектов культурного наследия Курской области от 11.02.2022 № 05.4-08/74 «Об утверждении границ и режима использования территории объекта культурного наследия регионального значения «Братская могила 14 советских воинов», 1942 г., расположенного по адресу: Курская область, Солнцевский район, с. Выползово».

2. Охранная зона объекта культурного наследия

Территория охранной зоны включает часть территории с юго-запада, запада, севера и северо-востока от памятника, частично состоящую на кадастровом учете.

2.1. Описание границ охранной зоны объекта культурного наследия

Границы участка охранной зоны объекта культурного наследия представляют собой замкнутый контур и проходят по часовой стрелке следующим образом:

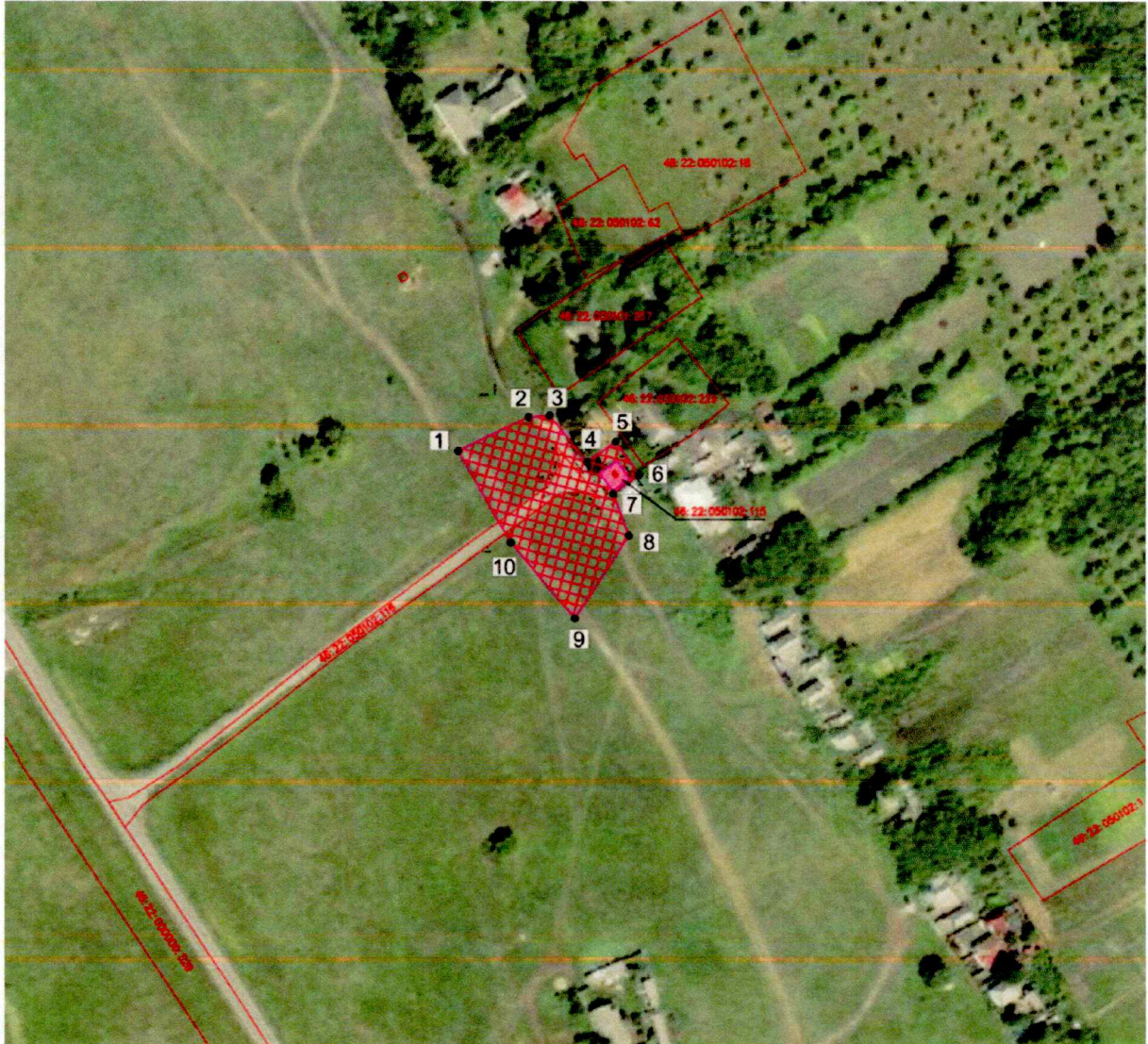
от точки 1 в северо-восточном направлении до точки 2;

от точки 2 в восточном направлении до точки 3;
от точки 3 в юго-восточном направлении по прямой до точки 4;
от точки 4 в северо-восточном направлении до точки 5;
от точки 5 в юго-восточном направлении до точки 6;
от точки 6 в юго-западном направлении до точки 7;
от точки 7 в юго-восточном направлении до точки 8;
от точки 8 в юго-западном направлении до точки 9;
от точки 9 в северо-западном направлении вдоль ул. Гвардейская до точки 10;
от точки 10 в северо-западном направлении, пересекая участок с кадастровым номером 46:22: 050102:116, до исходной точки 1.





**Координаты поворотных точек границ зон охраны объекта
культурного наследия**

№ поворотной точки	Координаты точек в системе координат МСК-46, м	
	X	Y
1	394878,07	1336735,94
2	394892,01	1336764,92
3	394892,59	1336773,58
4	394873,58	1336788,87
5	394881,75	1336800,61
6	394868,22	1336810,25
7	394860,71	1336799,65
8	394843,37	1336806,08
9	394809,46	1336784,00
10	394840,50	1336757,63
1	394878,07	1336735,94




**Схема (графическое описание местоположения)
 границ зон охраны объекта культурного наследия регионального
 значения «Братская могила 14 советских воинов», 1942 г.,
 расположенного по адресу: Курская область, Солнцевский район,
 с. Выползово**



Условные обозначения:

-  - объект культурного наследия
-  - территория объекта культурного наследия
-  - охрannая зона объекта культурного наследия
-  - характерные поворотные точки границ зон охраны объекта культурного наследия

Территории:

-  - древесно-кустарниковой и луговой растительности/прочие
-  - местных автодорог общего пользования, проездов, автостоянок с твердым покрытием
-  - границ земельных участков, состоящих на кадастровом учете

УТВЕРЖДЕНЫ
постановлением Администрации
Курской области
от 14.09.2022 № 1022-па

ТРЕБОВАНИЯ
к градостроительным регламентам в границах территории зон охраны
объекта культурного наследия регионального значения «Братская
могила 14 советских воинов», 1942 г., расположенного по адресу:
Курская область, Солнцевский район, с. Выползово

В границах охранной зоны объекта культурного наследия

разрешается:

проведение работ по благоустройству и озеленению территории,
оборудование территории элементами освещения, скамейками, урнами;
прокладка инженерных коммуникаций подземным способом,
необходимых для функционирования объекта культурного наследия;
ремонт, реконструкция инженерных коммуникаций, необходимых
для функционирования окружающей застройки;
сохранение условий восприятия объекта культурного наследия;
проведение санитарных рубок древесно-кустарниковой
растительности;
ремонт существующих автомобильных дорог;
проведение мероприятий пожарной безопасности;

запрещается:

строительство объектов капитального строительства, за
исключением применения специальных мер, направленных на сохранение
и восстановление (регенерацию) историко-градостроительной среды
объекта культурного наследия (восстановление, воссоздание, восполнение
частично или полностью утраченных элементов и (или) характеристик
историко-градостроительной среды);
хозяйственная деятельность, нарушающая целостность, сохранность,
а также визуальное восприятие объекта культурного наследия;
самовольная посадка и вырубка зеленых насаждений, кроме
санитарных рубок;
любая хозяйственная деятельность, связанная с загрязнением почв,
грунтовых и подземных вод, поверхностных стоков, нарушением
почвенного покрова;

прокладка инженерных коммуникаций, не относящихся к объекту культурного наследия;

прокладка новых трасс дорог, размещение автостоянок и паркингов;
искажение и изменение исторического рельефа местности;

возведение «глухих» ограждений, в том числе из профилированного металла и железобетонных ограждений;

производство работ, создающих вибрационные нагрузки на объект культурного наследия;

размещение отходов потребления и производства;

установка рекламных конструкций, щитов, баннеров и (или) конструкций для них;

проведение земляных работ, за исключением посадки деревьев, кустарников без обеспечения сохранности объектов археологического наследия в установленном порядке.